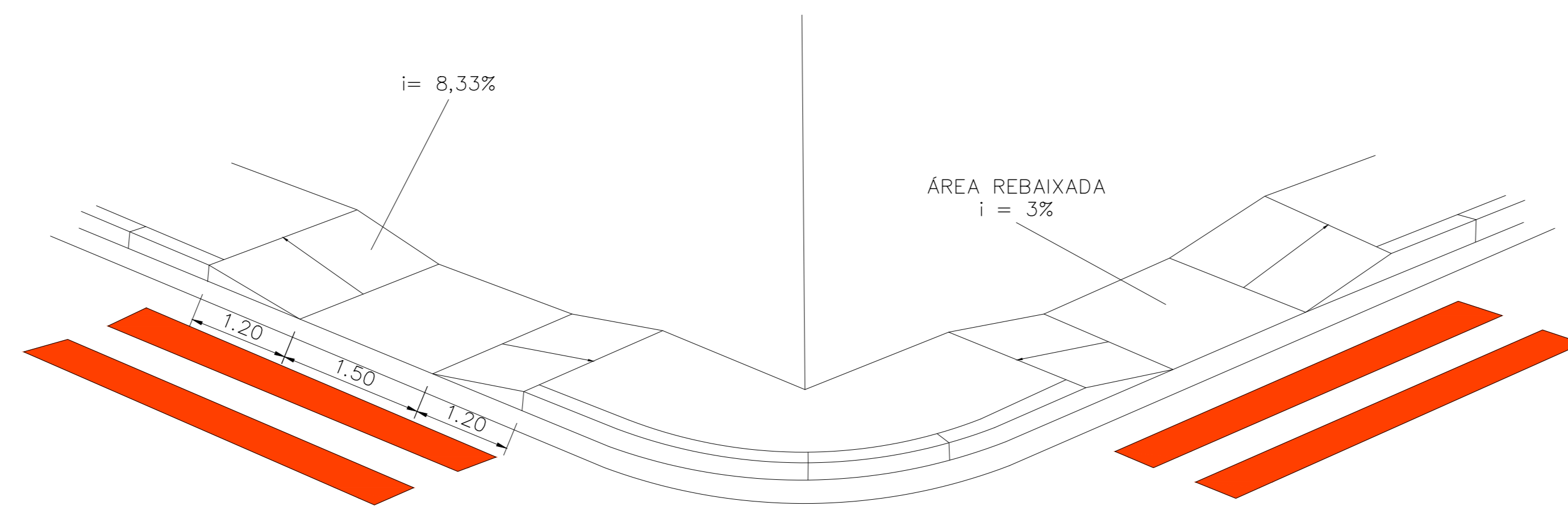
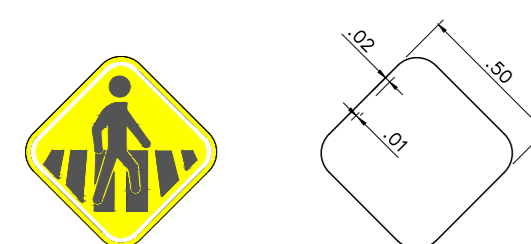


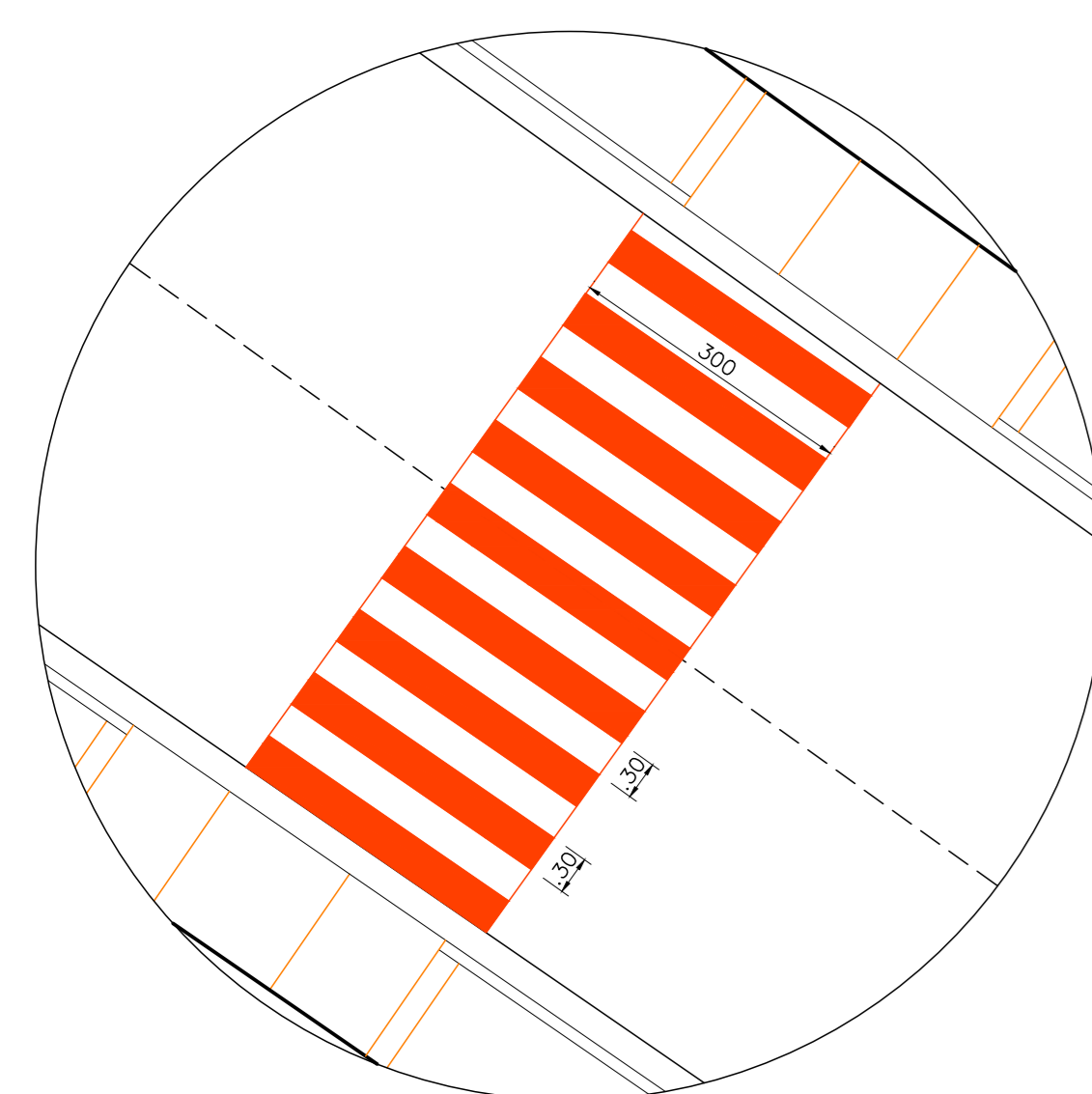
01 INDICAÇÃO DE RUAS
ESCALA 1:5



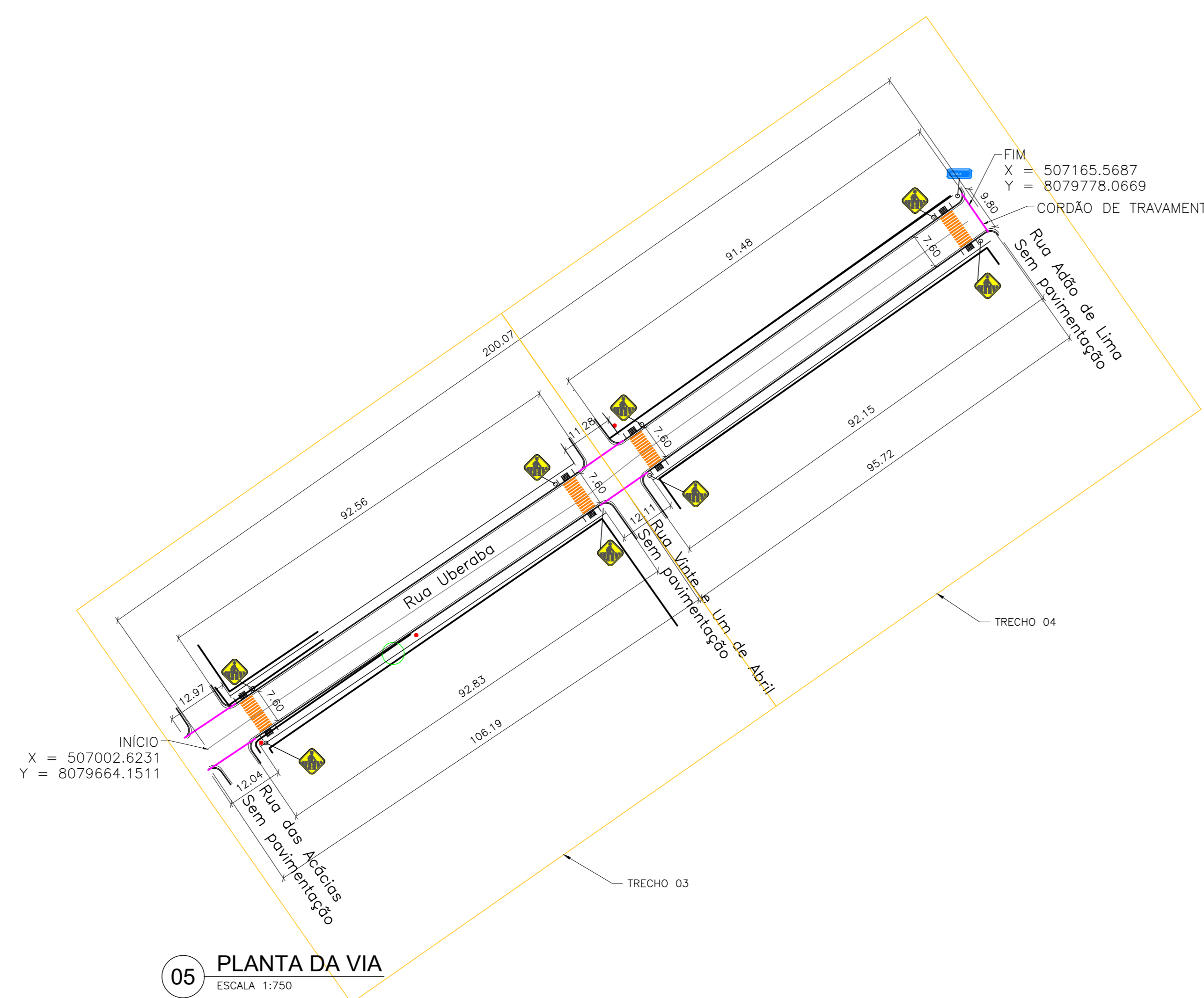
03 PERSPECTIVA RAMPA DE ACESSIBILIDADE
SEM ESCALA



02 PASSAGEM SINALIZADA DE PEDESTRES
ESCALA 1:20



04 DETALHE DE FAIXA DE PEDESTRE
ESCALA 1:75



05 PLANTA DA VIA
ESCALA 1:750



CROQUI DE LOCALIZAÇÃO

RUA UBERABA - TRECHO 03 E 04
INÍCIO:
LATTITUDE: -17°22'6.85\"/>

FIM:
LATTITUDE: -17°22'3.04\"/>

LONGITUDE: -44°56'2.52\"/>

LONGITUDE: -44°55'58.88\"/>

LONGITUDE: -44°55'58.88\"/>

LONGITUDE: -44°55'58.88\"/>

LONGITUDE: -44°55'58.88\"/>

LONGITUDE: -44°55'58.88\"/>

LONGITUDE: -44°55'58.88\"/>

LONGITUDE: -44°55'58.88\"/>

LONGITUDE: -44°55'58.88\"/>

LONGITUDE: -44°55'58.88\"/>

LONGITUDE: -44°55'58.88\"/>

LONGITUDE: -44°55'58.88\"/>

LONGITUDE: -44°55'58.88\"/>

LONGITUDE: -44°55'58.88\"/>

LONGITUDE: -44°55'58.88\"/>

LONGITUDE: -44°55'58.88\"/>

LONGITUDE: -44°55'58.88\"/>

LONGITUDE: -44°55'58.88\"/>

LONGITUDE: -44°55'58.88\"/>

LONGITUDE: -44°55'58.88\"/>

LONGITUDE: -44°55'58.88\"/>

LONGITUDE: -44°55'58.88\"/>

LONGITUDE: -44°55'58.88\"/>

LONGITUDE: -44°55'58.88\"/>

LONGITUDE: -44°55'58.88\"/>

LONGITUDE: -44°55'58.88\"/>

LONGITUDE: -44°55'58.88\"/>

LONGITUDE: -44°55'58.88\"/>

LONGITUDE: -44°55'58.88\"/>

LONGITUDE: -44°55'58.88\"/>

LONGITUDE: -44°55'58.88\"/>

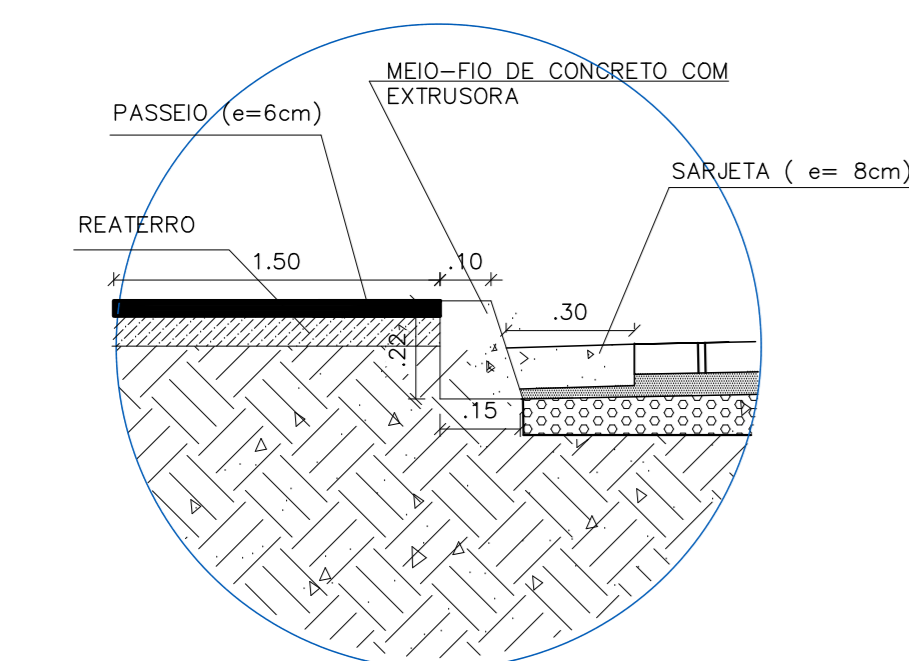
LONGITUDE: -44°55'58.88\"/>

LONGITUDE: -44°55'58.88\"/>

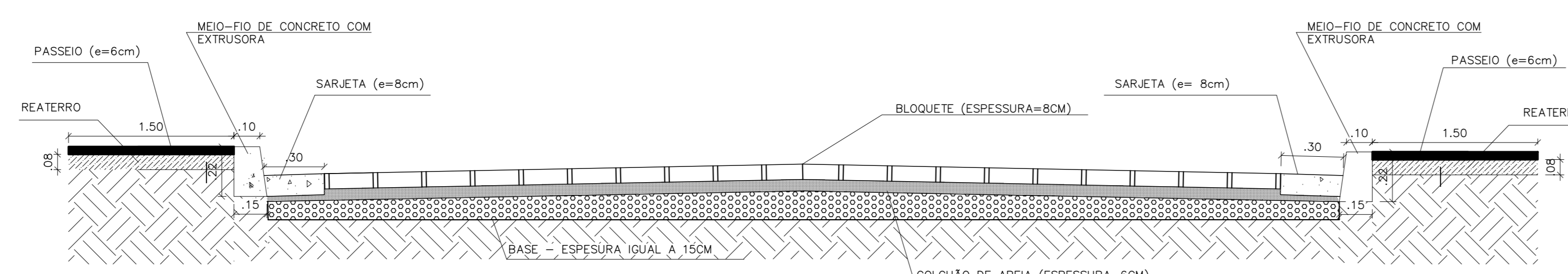
LONGITUDE: -44°55'58.88\"/>

LONGITUDE: -44°55'58.88\"/>

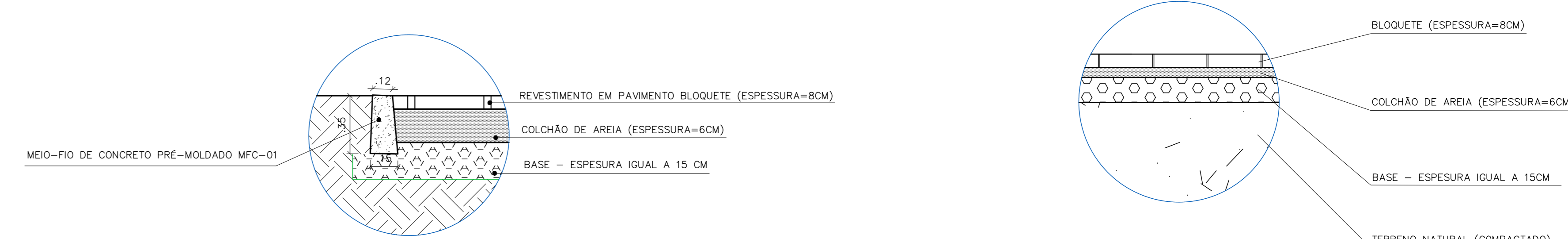
06 DEMOLIÇÃO DO PASSEIO
ESCALA 1:750



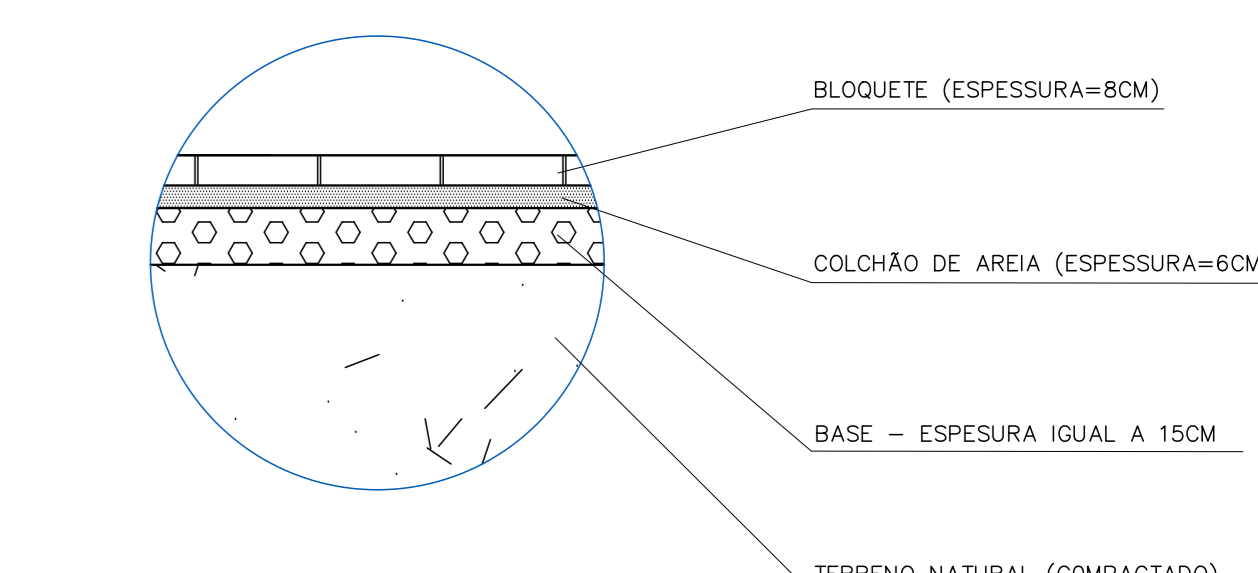
07 DETALHE SARJETA
ESCALA 1:20



08 CORTE TRANSVERSAL DO CALÇAMENTO EM BLOQUETE
ESCALA 1:20



09 DETALHE MEIO FIO DE TRAVAMENTO
ESCALA 1:20



10 CAMADAS DA PAVIMENTAÇÃO
ESCALA 1:20

NOTAS

- 2 - Meio-fio e sarjeta com medidas constantes sendo adotados 15cm e 30cm, respectivamente.
- 3 - Passeio com medidas constantes sendo adotados 1,50 metros. Somente a largura das vias e o comprimento delas foram cotados.

LEGENDA

- POSTE
- ÁRVORE
- CALÇADA A SER DEMOLIDA
- CORDÃO DE TRAVAMENTO

VERIFICAÇÃO

PREFEITURA MUNICIPAL DE PIRAPORA/MG

PROJETO APROVADO

Convênio/Contrato de Repasse: N°Conv:919741/2021. N° Contr:1077292-51

Assinatura: _____

Carimbo: _____

CONTRATADA: CARVALHO AMARAL ENGENHARIA

CONTRATANTE: PREFEITURA MUNICIPAL DE PIRAPORA/MG

TÍTULO: PROJETO GEOMÉTRICO

PLANTA BAIXA DAS VIAS, CORTE, DETALHAMENTO DAS CAMADAS DO PAVIMENTO

DATA: 28/11/2022

ESCALA: INDICADA

ARQUIVO: DE-2022.2231-MG.PIR-GEO-EXE.001=0