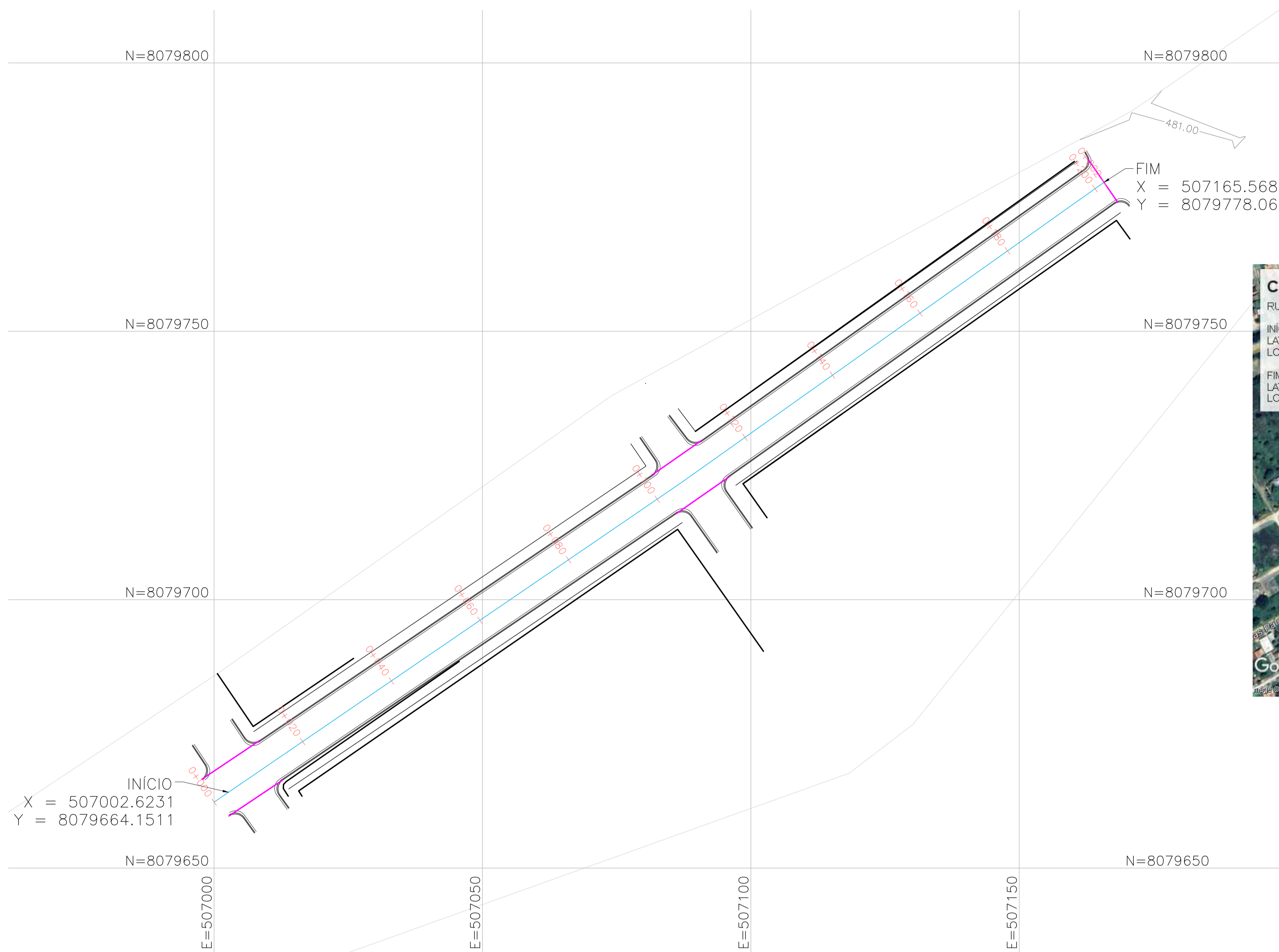
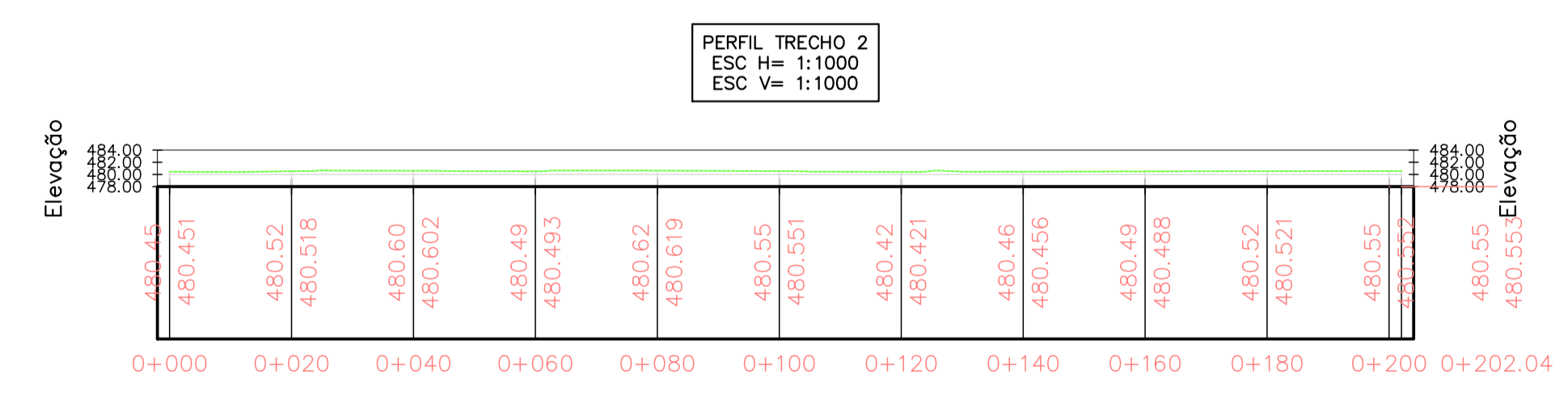


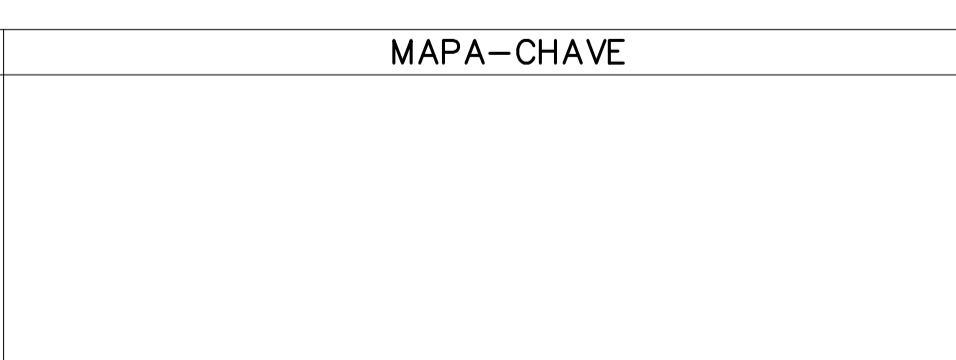
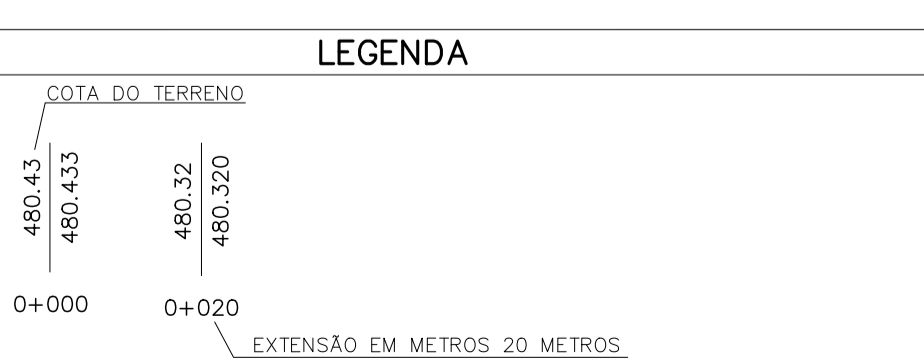
GEORREFERENCIAMENTO
 PROJEÇÃO: UTM
 DATUM: SIRGAS 2000
 FUSO: 23S
 MERIDIANO CENTRAL: 45 WGr



01 PLANTA BAIXA
 ESCALA 1:500



NOTAS
 1 - AS CURVAS DE NIVEL FORAM INTERPOLADAS DE 1,00 METROS EM 1,00 METROS.
 2 - TODAS AS COORDENADAS AQUI DESCRITAS ESTÃO GEORREFERENCIADAS AO SISTEMA GEODÉSICO BRASILEIRO E ENCONTRAM-SE REPRESENTADAS NO SISTEMA UTM, REFERENCIADAS AO MERIDIANO CENTRAL N° 45 WGR, TENDO COMO DATUM O SIRGAS 2000. TODOS OS AZIMUTES E DISTÂNCIAS, ÁREA E PERÍMETRO FORAM CALCULADOS NO PLANO DE PROJEÇÃO UTM.
 3- A MALHA DE COORDENADAS ESTA INTERPOLADA A CADA 50 METROS



ATUALIZAÇÃO	
DATA:	
DATA:	
DATA:	

CONTRATADA:	CA CARVALHO AMARAL ENGENHARIA <small>CNPJ Nº: 16.783.066/0001-35 Avenida Mestre Firmino, nº 728, 1º andar Centro, Montes Claros/MG, CEP: 38401-074</small>	RESP. TEC. LWAN MATHEUS COSTA SOUZA REG. CREA: MG 255.542/D
CONTRATANTE:	PIRAPORA/MG PREFEITURA MUNICIPAL DE <small>CNPJ Nº: 23.539.463/0001-21 R. Ant. Itacombento, 234 Centro, Pirapora/MG, CEP: 39.270-000</small>	MUNICÍPIO/ÁREA: MUNICÍPIO DE PIRAPORA/MG RESPONSÁVEL CONTRATANTE: PREF. MUNICIPAL DE PIRAPORA
TÍTULO:	PROJETO TOPOGRÁFICO PAVIMENTAÇÃO BLOCO SEXTAVADO TRECHO 3 E 4 <small>ESTAQUEAMENTO E PERFIL LONGITUDINAL E CROQUI DE LOCALIZAÇÃO</small>	
ENDEREÇO DA OBRA:	RUA UBERABA BAIRRO SAGRADA FAMÍLIA PIRAPORA/MG	
DATA:	28/11/2022	ESCALA: INDICADA
ARQUIVO:	DE-2022.2231-MG.PIR-TOP-EXE.001=0	PRANCHA: 01/01

PREFEITURA MUNICIPAL DE PIRAPORA/MG
PROJETO APROVADO
 Convênio/Contrato de Repasse:
 N°Conv:915741/2021 N° Contr:1077292-51
 Assinatura:
 Carimbo: